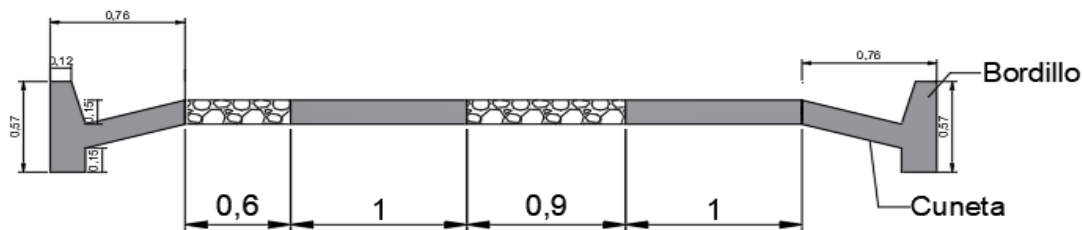
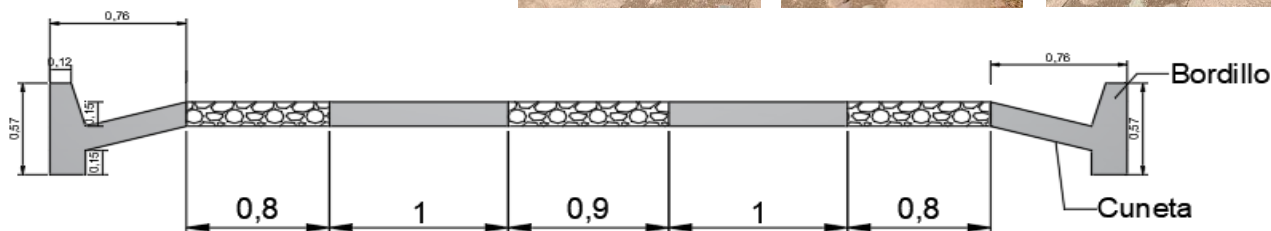



## ANEXO 1 – INSPECCIÓN VISUAL

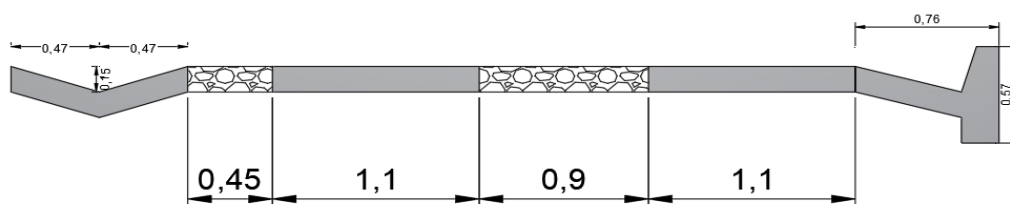
Tramo A	Desde	Hasta
	Box culvert Avidesa	Escuela El Volador
Coordenadas	N= 6°57'15.6"	N= 6°57'16.1"
	W= 73°02'32.7"	W= 73°02'32.3"
Longitud Aproximada	15 metros	



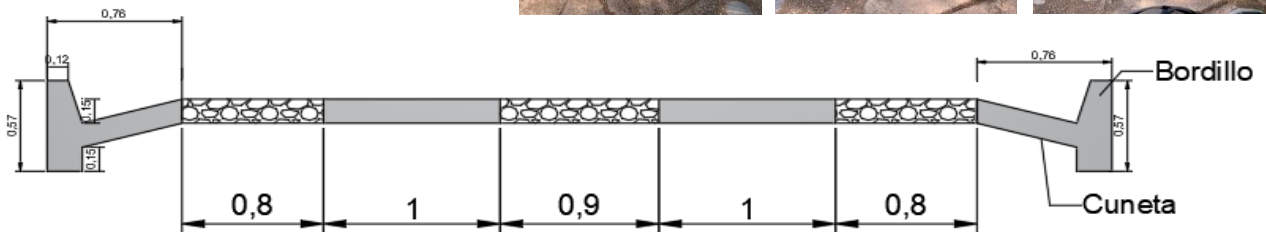
Tramo B	Desde	Hasta
	Box culvert Avidesa	Escuela El Volador
Coordenadas	N= 6°57'14.5"	N= 6°57'14.7"
	W= 73°02'32.3"	W= 73°02'33.5"
Longitud Aproximada	47 metros	



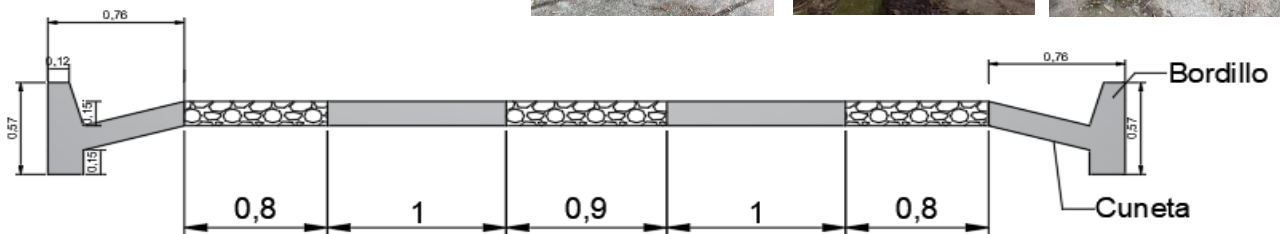
Tramo C	Desde	Hasta
	Box culvert Avidesa	Escuela El Volador
Coordenadas	N= 6°57'13.8"	N= 6°57'14.4"
	W= 73°02'30.9"	W= 73°02'31.4"
Longitud Aproximada	27 metros	



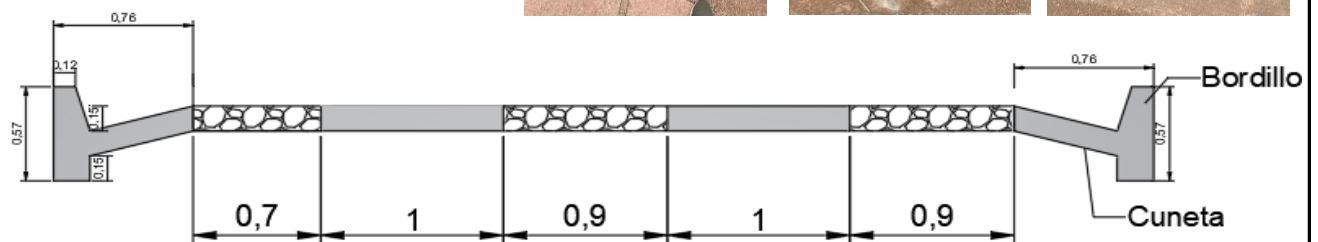
Tramo D	Desde	Hasta
	Box culvert Avidesa	Escuela El Volador
Coordenadas	N= 6°57'09.6"	N= 6°57'10.8"
	W= 73°02'38.3"	W= 73°02'38.6"
Longitud Aproximada	45 metros	



Tramo E	Desde	Hasta
	Box culvert Avidesa	Escuela El Volador
Coordenadas	N= 6°57'04.4"	N= 6°57'07.8"
	W= 73°02'39.7"	W= 73°02'39.2"
Longitud Aproximada	98 metros	

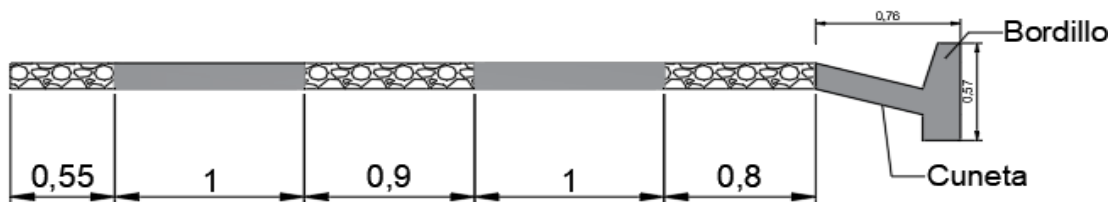


Tramo F	Desde	Hasta
	Box culvert Avidesa	Escuela El Volador
Coordenadas	N= 6°56'52.9"	N= 6°56'52.8"
	W= 73°02'37.3"	W= 73°02'39.0"
Longitud Aproximada	47 metros	





Tramo G	Desde	Hasta
	Box culvert Avidesa	Escuela El Volador
Coordenadas	N= 6°56'50.1"	N= 6°56'49.3"
	W= 73°02'37.3"	W= 73°02'35.9"
Longitud Aproximada	20 metros	



Tramo H	Desde	Hasta
	Box culvert Avidesa	Escuela El Volador
Coordenadas	N= 6°56'29.5"	N= 6°56'29.6"
	W= 73°02'41.7"	W= 73°02'40.9"
Longitud Aproximada	26.5 metros	

